

INFORME SEMANAL AL 12/10/06

- Evolución de los cultivos al 12/10/06
 - ❖ Precipitaciones
 - ❖ Cosecha Fina, Campaña 2006/07 (Cártamo, Cebada Cervecera, Colza. Lino, Trigo)
 - ❖ Cosecha Gruesa, Campaña 2006/07 (Algodón, Arroz, Girasol, Maíz y Sorgo Granífero)
- Evolución de la Superficie Sembrada – Resumen
- Avance de la siembra de Girasol, 2006/07
- Avance de la siembra de Maíz, 2006/07
- Área sembrada de granos y algodón, 1996/97-2005/06
- Volúmenes de producción de granos y algodón, 1996/97-2005/06
- Producción de cultivos en la República Argentina, 2005/06
- Humedad del suelo y aspectos del cultivo
- Registros pluviométricos semanales entre el 04/10/06 y el 10/10/06
- Mapa de precipitaciones

SECRETARIA DE AGRICULTURA, GANADERÍA, PESCA Y ALIMENTOS

Dirección de Coordinación de Delegaciones

PRECIPITACIONES (del 4/10 al 10/10)

Las lluvias caídas en **Buenos Aires** se ubicaron en los 9-25 mm en el extremo sur, 0.8-27 mm en el sudoeste, 20-64 mm en el sudeste y 11.5-53 mm en la zona Mar y Sierras. En el norte provincial los registros fueron irregulares, situándose en los 0.5-46 mm. En el centro cayeron 5-45 mm y 16-63 mm en el oeste.

En **Córdoba** las precipitaciones alcanzaron los 1.5-16 mm, concentradas principalmente en el sur y sudeste. No llovió en Río Cuarto, Juárez Celman y Tercero Arriba.

Se produjeron buenas lluvias (56-82 mm) en las zonas citrícola y arrocera de **Entre Ríos**, a diferencia de los 2-11 mm registrados en los departamentos granarios del río Paraná.

El norte de **Santa Fe** fue el más beneficiado, recibiendo 31-141 mm. Los departamentos del centro informaron 2-51 mm, y los del sur (excepto Gral. López), 3-20 mm.

Fuera de la región pampeana, también llovió en el **Chaco** (2-81 mm), **Salta** (2-3 mm), **Catamarca** (4-5 mm) y **Santiago del Estero** (1-30 mm).

EVOLUCION DE LOS CULTIVOS AL 12/10/06

COSECHA FINA – CAMPAÑA 2006/07

Cártamo

En Salta y Jujuy los lotes se encuentran en principios de floración; el aspecto es bueno, presentando el perfil del suelo una adecuada condición hídrica.

En Santiago del Estero, pese a la falta de lluvias, las hectáreas implantadas en los departamentos Gral. Taboada y Belgrano evolucionan sin inconvenientes.

Cebada Cervecera

En la provincia de **Buenos Aires**, el cultivo presenta un muy buen desarrollo, no obstante la falta de humedad que sufrió en las primeras etapas de crecimiento. En la región centro-norte, la mayor parte de los lotes se encuentran en principio de espigazón, en tanto que en el sur, están entre macollaje-encañazón. La humedad disponible es adecuada, estimándose un rendimiento normal a muy bueno de seguir las condiciones favorables.

En la delegación Casilda, en la provincia de **Santa Fe**, la mayor parte de la superficie sembrada se encuentra en inicios de floración, por lo que las precipitaciones han resultado sumamente oportunas.

Colza

En Bahía Blanca, las últimas lluvias favorecieron la situación del cultivo en la zona de secano, aunque aún les falte desarrollo; se incluyen 10 has en el partido de Patagones. En Junín, también es escaso el desarrollo de los lotes, estimándose una producción regular. En Tandil, si bien el área lograda es baja, los lotes comenzaron a formar el botón floral; de continuar las condiciones climáticas favorables se estiman buenos rindes. En tanto, en Tres Arroyos, el estado del cultivo es excelente, previéndose una muy buena cosecha; la mayoría de los cuadros están en etapa de floración.

En la delegación Laboulaye, las precipitaciones registradas la última semana, no fueron suficientes para recargar el perfil del suelo; el estado de los cuadros implantados no es bueno, presentan escaso desarrollo y se estima que los rindes no superarán los 1200 kg/ha.

En San Francisco, la superficie implantada se encuentra en estado fenológico de botón floral e inicio de la floración; las escasas reservas hídricas en el perfil confieren al cultivo un aspecto regular.

En la delegación Cañada de Gómez, el cultivo se encuentra formando semillas; en algunas áreas se observan plantas con menor altura y tamaño de silicuas, debido al estrés hídrico sufrido.

Lino

En Avellaneda, la evolución del cultivo es buena; los lotes más adelantados transitan la etapa de floración, bolillado y madurez comercial. En tanto, en la delegación Rafaela, las lluvias favorecieron al cultivo, que comienza la etapa del bolillado; el estado sanitario por el momento es bueno.

En Rosario del Tala, el área donde se siembra este cultivo fue la más beneficiada por las lluvias; los lotes más avanzados, de los tipos denominados "franceses", comienzan a formar cápsulas; el estado sanitario se considera bueno.

Trigo

Buenos Aires

Las precipitaciones registradas la semana pasada y la actual recompusieron la humedad del suelo en la mayor parte de la provincia, permitiendo la recuperación de los cultivos, los cuales presentan un estado general bueno a muy bueno según las zonas.

En la región norte, los trigos están comenzando a espigar con las necesidades hídricas cubiertas, por lo que se estima una producción normal a buena en comparación con la campaña pasada. El estado general de los cultivos es bueno a muy bueno.

En las delegaciones Lincoln y Pehuajó, si bien la situación de los lotes ha mejorado luego de las lluvias, éstas llegaron tarde para los ubicados en la zona oeste, los que presentan un menor desarrollo.

En las delegaciones Bolívar y 25 de Mayo, los cultivos presentan muy buenas condiciones de desarrollo, finalizando la etapa de macollaje e iniciando la encañazón.

En la región sudoeste, las precipitaciones mejoraron la situación de los trigales, los que se encuentran algo retrasados en su desarrollo, como consecuencia del déficit hídrico que sufrieron en sus primeras etapas de crecimiento. La fase fenológica predominante es la de macollaje, por lo que aún hay buenas posibilidades de rindes, de recibir buenos aportes de agua durante su desarrollo.

En la delegación Tres Arroyos, los lotes de trigo están en muy buen estado favorecidos por las lluvias. Las plantas se encuentran entre las etapas fenológicas de macollaje y encañazón.

Las lluvias registradas en la delegación Tandil, han permitido recomponer la humedad del perfil y restituir lo utilizado por el cultivo durante su crecimiento. Se aprecia, en general, un muy buen desarrollo de las plantas, con lotes encañando y libres de problemas sanitarios. Hay muy buenas expectativas de rinde, de continuar las condiciones climáticas favorables.

Córdoba

Las lluvias registradas durante la semana en el ámbito de la delegación Laboulaye, que oscilaron entre 3 y 15 mm, fueron insuficientes para revertir la situación de estrés hídrico que vienen atravesando los cultivos, los que se encuentran en etapa de espigazón. Se observan plantas de escaso tamaño e insuficiente número de macollos, inclusive algunas no han cubierto el entresurco. Se estiman rendimientos inferiores a los de ciclos anteriores, aunque el valor final dependerá de las condiciones que se presenten durante el llenado de los granos.

Una situación similar se presenta en la delegación Marcos Juárez, en donde el cultivo se ha desarrollado prácticamente sin lluvias en lo que va de su ciclo. Actualmente, se encuentra en plena espigazón, con un reducido número de espigas por planta y de flores por espiga; esto permite estimar importantes pérdidas potenciales en los rindes, pudiendo oscilar entre un 15 a 30% según lotes y zonas. Al oeste, en la zona de influencia de Idiazábal y al norte de la delegación, las pérdidas son muy importantes, siendo los ciclos cortos los más perjudicados. Similar situación se observa al sur del departamento Unión en localidades como Viamonte y Canals, donde los lotes se ven manchoneados y con bajo número de macollos, destinándose, muchos de ellos, para pastoreo. Los lotes en mejores condiciones se ubican en

el centro-este del departamento Unión y el centro del departamento Marcos Juárez; no obstante también se encuentran afectados. Se está detectando la presencia de trips, arañuelas y en menor medida, pulgones.

En el ámbito de la delegación Villa María, el aspecto de los lotes es muy heterogéneo, variando entre regulares y malos. La mayoría se encuentra en la etapa fenológica de espigazón, por lo que los rindes esperados serán bajos, estimándose valores de entre 10 y 15 qq/ha. La caída de granizo ocurrida el día 1º entre las zonas rurales de Monte Ralo (departamento Santa María) y Pilar/Río Segundo, ocasionaron pérdidas totales de, aproximadamente, unas 1500 ha.

En la delegación San Francisco, los cultivos, que están sufriendo la falta de lluvias adecuadas, presentan un deteriorado aspecto general. Muchos ya han iniciado la fase de llenado de grano. Se estiman rendimientos inferiores a los de la campaña pasada y mayores pérdidas de superficie, las que se destinan para el consumo animal o se secan con herbicidas para ser destinados a siembra de soja.

Entre Ríos

En la delegación Rosario del Tala, se registraron precipitaciones a partir de la tarde del miércoles 11, las que fueron muy irregulares y de distintas intensidades. Los mayores registros se localizaron en los departamentos ubicados hacia la región Este, favoreciendo el desarrollo de los trigos. Los lotes más avanzados se encuentran en la etapa de espigazón.

La Pampa

El estado del cultivo continúa siendo bueno en la mayor parte de la delegación Gral. Pico. Las plantas tienen una adecuada cantidad de macollos y área foliar. Los lotes se encuentran en encañazón. Las lluvias de la semana resultan beneficiosas para el desarrollo del cultivo.

En la delegación Santa Rosa, los lotes, que se encuentran entre las etapas de macollaje y encañazón, se vieron favorecidos por las últimas lluvias, en especial los sembrados más tarde.

Santa Fe

En la delegación Avellaneda, el cultivo presenta disparidad de condiciones según las lluvias recibidas, las cuales, durante la semana, fueron muy irregulares. Prosiguió la cosecha con un rendimiento promedio que oscila entre 8 y 15 qq/ha y buena calidad comercial.

En la delegación Rafaela, la mayoría de los lotes evolucionan en etapas de fin de floración a grano lechoso. Durante la semana se registraron nuevamente lluvias irregulares en cuanto a distribución y milímetros caídos, las cuales resultaron beneficiosas para aliviar la situación originada por la falta de humedad que venían sufriendo los cultivos y favorecer la etapa de llenado de granos. Sin embargo, en determinados sectores continúan siendo insuficientes, por lo que necesitan mayores aportes de humedad. El estado sanitario, en general, es bueno, aunque en algunos lotes se verificó presencia de roya, particularmente en zonas que recibieron mejores lluvias.

En la delegación Cañada de Gómez, se observa toda una gama de situaciones como consecuencia de las lluvias dispares y el progresivo desecamiento de los suelos. Los

lotes que han sido bien manejados y recibieron mayor cantidad de precipitaciones, aún presentan un buen estado general, aunque con menor desarrollo de área foliar y cantidad de macollos fértiles. En zonas donde las lluvias fueron menores y/o los cultivos han sido manejados en forma deficiente, se visualizan problemas más importantes, como manchones de variable tamaño donde las plantas presentan menor crecimiento y desarrollo; también se aprecia en forma más generalizada una importante pérdida de hojas basales, poco desarrollo de macollos por planta y por lo tanto, baja cantidad de espigas por unidad de superficie. Por lo tanto se esperan valores de rendimiento por debajo de los obtenidos el año pasado.

Las lluvias registradas la semana pasada en el ámbito de la delegación Casilda, han provocado un mejoramiento generalizado de los lotes de este cereal. Existen zonas puntuales, especialmente de los departamentos Caseros (Casilda, Arequito, Sanford) y San Lorenzo (Ricardone, Villa Mugueta, Cnel. Arnold) en las cuales la situación climática ha sido benéfica durante gran parte del ciclo del cultivo, por lo que se esperan rendimientos buenos a muy buenos pero sin alcanzar los excelentes valores de la campaña pasada. En los departamentos Rosario y Constitución, la situación es más compleja debido a la sequía y a las modalidades de manejo del cultivo, por lo que la caída de los promedios de rinde puede ser más marcada. Los lotes sembrados con materiales de ciclo corto se encuentran en plena floración, con aparición de algunas pústulas de roya anaranjada en materiales susceptibles, por lo que se están aplicando funguicidas foliares. Las variedades de ciclo largo, están emitiendo sus espigas con buenas condiciones generales de sanidad.

En el departamento Gral. López, los trigos mejoraron luego de las lluvias registradas, pero aquellos que ya habían espigado están en muy malas condiciones. A unos pocos lotes se les pasó glifosato para destinarlos a soja de primera; se trata de aquellos que fueron sembrados muy tempranos con poca humedad en el perfil y que espigaron con una altura de 20 cm. El resto de los lotes están de regulares a buenos.

NOA

Comenzó la cosecha de los primeros lotes en la provincia de Catamarca, alcanzándose un rendimiento promedio de 12 qq/ha. Prosiguieron las tareas de trilla en las provincias de Salta y Jujuy; en esta última se están levantando los trigos bajo riego, con un rinde medio de 28 qq/ha.

Santiago del Estero

Se inició la recolección de este cereal en los departamentos del noroeste y en algunos lotes del departamento Alberdi. En el departamento Jiménez, los rendimientos son muy variables aunque, en general, están por encima de los 15 qq/ha. Los cultivos ubicados más hacia el Norte y el Este de dicho departamento son los que presentan mejores valores. Al menos la mitad de los lotes se muestran desparejos en cuanto a la cantidad y al desarrollo de las plantas, observándose con frecuencia la presencia de espigas vacías, lo cual explica, en parte, los bajos rendimientos.

COSECHA GRUESA – CAMPAÑA 2006/07

Algodón

Se informa el inicio de las primeras siembras en el **Chaco**, estimándose que la superficie a implantar en esta provincia se incrementaría en relación al ciclo precedente.

Arroz

Comenzó la implantación en la provincia de Santa Fe. En el departamento San Javier, se estima un leve incremento en la superficie de ambos tipos de arroz.

Luego de las lluvias registradas en los departamentos arroceros de la delegación Rosario del Tala, mejoraron las condiciones de humedad de la cama de siembra, por lo que se están generalizando las labores de implantación.

Girasol

Luego de las lluvias generalizadas, la siembra de este cultivo pudo continuar y hoy se encuentra implantado el 24 % de la superficie inicialmente estimada. Asimismo se intensificaron los trabajos de preparación de suelos, aprovechando la humedad aportada por las recientes lluvias.

En la provincia de Buenos Aires, comienza a generalizarse la siembra en las delegaciones Bolívar, Bragado, Junín, Lincoln, Pehuajó, Pergamino, Pigüé, Salliqueló, Tandil y Tres Arroyos. El avance de siembra se ubica en 3 %.

Se da por iniciada la implantación en el departamento cordobés de San Justo (delegación San Francisco), en aquellos lotes en donde la humedad era suficiente como para asegurar el nacimiento de las plantas. La misma situación se reporta en Rosario del Tala, aunque se estima que la superficie se reduciría a favor de sorgo o soja. Los primeros lotes sembrados han emergido sin inconvenientes y presentan buen stand de plantas.

Para Santa Rosa, luego de las lluvias la situación en general ha cambiado positivamente. Continúa lentamente la siembra en los lotes que contienen humedad adecuada; sin embargo se esperan más precipitaciones para asegurar la recarga del perfil del suelo.

En la delegación Avellaneda el panorama es diverso; continúa a buen ritmo la implantación en las zonas que recibieron lluvias adecuadas, mientras que en otras áreas se da por finalizada la siembra, debido a la persistente sequía, estimándose una reducción en el área inicialmente estimada. Los últimos lotes sembrados que aún no han nacido podrían haber sido afectados por las intensas lluvias. En tanto, en Rafaela, continúan las labores de implantación debido a que las reservas de humedad de los suelos mejoraron, aunque aún quedan zonas donde son necesarios mayores aportes de agua.

A partir de las lluvias registradas en Santiago del Estero, se retomaron las labores de siembra, pese a que los límites de las fechas de siembra comienzan a acercarse.

Maíz

Si bien durante la semana se generalizaron las tareas de implantación en todo el país, las mismas presentan una demora con respecto a la campaña anterior, de aproximadamente un 17%.

Buenos Aires

Comenzaron las labores de implantación en las delegaciones Pigüé, Salliqueló y Tres Arroyos, en tanto que avanzaron a buen ritmo en el resto (a excepción de Bahía Blanca en donde aún no se inició), luego de las lluvias registradas la semana pasada que mejoraron las condiciones de la cama de siembra.

Los primeros maíces sembrados en los partidos de la zona norte ya han emergido sin inconvenientes, observándose lotes con los surcos marcados por las plántulas.

Córdoba

En esta provincia se registra la mayor demora en las tareas de implantación, siendo el retraso con respecto a la campaña anterior de 36 puntos porcentuales.

Se inició la siembra en el ámbito de las delegaciones Río Cuarto, Villa María y San Francisco.

En la delegación San Francisco, se comenzó en aquellos lotes que se vieron beneficiados con lluvias en los últimos días, pero se estima que, debido a la sequía imperante en la mayor parte de la delegación, será baja la superficie a implantar con maíz de primera, por lo que quedará para el mes de diciembre la siembra del resto de la superficie.

En la delegación Villa María, se sembraron los lotes bajo riego y en aquellas zonas donde ocurrieron lluvias suficientes.

En la delegación Laboulaye, se siembra en aquellos lotes que han recibido un mejor aporte hídrico y tienen manejos conservacionistas. Ya se observan lotes emergidos con buen stand de plantas.

En la delegación Marcos Juárez, la siembra se encuentra muy demorada con respecto al año pasado, mientras que para esta fecha el avance ya alcanzaba el 95%, hoy escasamente llega al 16%. Sólo se está sembrando en aquellos lotes que recibieron algunos registros pluviométricos. En muchos casos se está sembrando con el suelo seco a la espera de lluvias posteriores para su nacimiento.

La Pampa

Las lluvias registradas durante la semana, permitieron continuar con los trabajos de preparación de suelos y de implantación que se habían detenido por falta de humedad.

Santa Fe

En las delegaciones Cañada de Gómez y Casilda, la emergencia de los primeros cultivos sembrados presenta algunas diferencias según el contenido de humedad de los suelos. Los lotes implantados en mejores condiciones hídricas están naciendo sin problemas, algo demorados por las bajas temperaturas iniciales. En cambio, aquellos sembrados con un contenido de humedad subóptima presentan nacimientos desparejos y lentos.

En la delegación Rafaela, las precipitaciones de esta semana, si bien fueron irregulares en cuanto a distribución y milimetrajes, resultaron muy beneficiosas en varias zonas para aportar la humedad necesaria que permita la continuidad de la siembra, como así también para la evolución de los lotes ya implantados.

Sorgo Granífero

Prosiguieron las tareas de implantación en la delegación Rosario del Tala, en tanto que comenzaron en las delegaciones Cañada de Gomez, Rafaela y Chaco.

ESTIMACIONES AGRICOLAS

12/10/06

Si desea alguna aclaración respecto a la información presentada en este informe, puede comunicarse con el (011) 4349-2758/93 o vía e-mail a: prosiip@mecon.gov.ar.

Evolución de la Superficie Sembrada

Semana al 12/10/06

MAIZ

Provincia	Campaña				Area sembrada al:	
	05/06	06/07	05/06	06/07	05/10/06	12/10/06
	en %		en ha		en %	
Buenos Aires	64	57	514.886	482.356	27	57
Córdoba	42	6	430.996	65.132	1	6
Entre Ríos	98	83	193.215	172.810	61	83
La Pampa	19	17	64.744	63.232	6	17
Santa Fe	76	54	281.615	206.524	28	54
Resto del País	7	10	29.489	47.475	3	10
Total	48	31	1.514.945	1.037.529	15	31

GIRASOL

Provincia	Campaña				Area sembrada al:	
	05/06	06/07	05/06	06/07	05/10/06	12/10/06
	en %		en ha		en %	
Buenos Aires	5	4	54.742	48.515	1	4
Córdoba	9	1	11.150	750	0	1
Entre Ríos	80	48	48.880	33.015	30	48
La Pampa	19	4	60.773	14.040	1	4
Santa Fe	98	94	161.560	188.500	73	94
Resto del País	61	58	290.544	293.880	56	58
Total	28	24	627.648	578.700	19	24

AVANCE DE LA SIEMBRA DE GIRASOL
CAMPAÑA: 2006/07

DELEGACION	AREA		7/9	14/9	21/9	28/9	5/10	12/10	AREA SEMBRADA
	A SEMBRAR (*)								
Bahía Blanca	21.000	-	-	-	-	-	-	-	0
Bolívar	30.000	-	-	-	-	-	-	4	1.200
Bragado	8.200	-	-	-	12	26	31	-	2.542
Junín	2.600	-	-	-	-	-	-	-	0
Lincoln	14.500	-	-	-	-	-	-	-	0
Pehuajó	75.900	-	-	-	-	-	6	-	4.554
Pergamino	13.000	-	-	-	-	-	-	-	0
Pigüé	101.000	-	-	-	-	-	-	-	0
Salliqueló	165.000	-	-	-	-	-	12	-	19.800
Tandil	190.000	-	-	-	-	2	8	-	15.200
T.Arroyos	521.900	-	-	-	-	-	1	-	5.219
25 de Mayo	13.550	-	-	-	-	-	-	-	0
BUENOS AIRES	1.156.650	0	0	0	0	1	4	48.515	
05/06	1.111.850	-	-	0	0	1	5	-	-
Laboulaye	75.000	-	-	-	-	-	-	-	0
M. Juárez	3.800	-	-	-	-	-	-	-	0
Río Cuarto	33.818	-	-	-	-	-	-	-	0
S. Francisco	3.000	-	-	-	-	-	25	-	750
Villa María	1.220	-	-	-	-	-	-	-	0
CORDOBA	116.838	0	0	0	0	0	1	750	
05/06	120.764	0	0	1	1	2	9	-	-
Paraná	23.100	10	15	18	33	53	65	-	15.015
R. del Tala	45.000	0	3	5	15	18	40	-	18.000
ENTRE RIOS	68.100	4	7	9	21	30	48	33.015	
05/06	61.100	1	6	13	49	54	80	-	-
General Pico	200.000	-	-	-	-	-	-	-	0
Santa Rosa	156.000	-	-	-	-	2	9	-	14.040
LA PAMPA	356.000	0	0	0	0	1	4	14.040	
05/06	323.800	-	-	-	-	2	19	-	-
Avellaneda	140.600	49	53	53	58	78	98	-	137.788
C. de Gómez	4.800	-	-	-	-	-	44	-	2.112
Casilda	-	-	-	-	-	-	-	-	0
Rafaela	54.000	28	28	28	28	67	90	-	48.600
V. Tuerto	1.500	-	-	-	-	-	-	-	0
SANTA FE	200.900	42	45	45	48	73	94	188.500	
05/06	164.900	83	87	90	94	96	98	-	-
CATAMARCA	-	-	-	-	-	-	-	-	0
CORRIENTES	520	-	-	-	-	-	-	-	0
CHACO	360.000	73	73	73	73	74	76	-	273.600
FORMOSA	-	-	-	-	-	-	-	-	0
JUJUY	-	-	-	-	-	-	-	-	0
MISIONES	-	-	-	-	-	-	-	-	0
SALTA	-	-	-	-	-	-	-	-	0
SAN LUIS	75.000	-	-	-	-	-	-	-	0
S. ESTERO	67.600	13	14	17	17	19	30	-	20.280
TUCUMAN	0	-	-	-	-	-	-	-	0
TOTAL PAIS	2.401.608	15	15	15	16	19	24	578.700	
05/06	2.258.715	19	19	20	21	22	28	-	-

(*) Expectativa de siembra

Las AREAS están expresadas en hectáreas.

ESTIMACIONES AGRICOLAS

S.A.G.P. y A.

AVANCE DE LA SIEMBRA DE MAIZ
CAMPAÑA: 2006/07

DELEGACION	AREA							AREA SEMBRADA
	A SEMBRAR (*)	7/9	14/9	21/9	28/9	5/10	12/10	
Bahía Blanca	4.200	-	-	-	-	-	-	0
Bolívar	37.000	-	-	-	4	27	68	25.160
Bragado	72.000	-	2	12	29	54	60	43.200
Junín	101.200	-	9	16	30	66	88	89.056
Lincoln	96.100	-	-	13	23	38	64	61.504
Pehuajó	156.200	-	-	-	-	31	81	126.522
Pergamino	85.650	-	1	3	5	10	80	68.520
Pigüé	13.100	-	-	-	-	-	3	393
Salliqueló	90.000	-	-	-	-	-	24	21.600
Tandil	90.000	-	-	-	-	9	18	16.200
T.Arroyos	40.500	-	-	-	-	-	1	405
25 de Mayo	57.300	-	-	2	4	15	52	29.796
BUENOS AIRES	843.250	0	1	5	10	27	57	482.356
05/06	810.600	0	2	11	29	45	64	-
Laboulaye	125.000	-	-	-	-	3	7	8.750
M. Juárez	243.000	1	1	1	4	5	16	38.880
Río Cuarto	275.750	-	-	-	-	-	1	2.758
S. Francisco	220.000	-	-	-	-	-	3	6.600
Villa María	203.600	-	-	-	-	-	4	8.144
CORDOBA	1.067.350	0	0	0	1	1	6	65.132
05/06	1.026.180	5	7	15	23	36	42	-
Paraná	99.000	5	11	19	32	51	69	68.310
R. del Tala	110.000	18	50	65	70	70	95	104.500
ENTRE RIOS	209.000	12	32	43	52	61	83	172.810
05/06	196.500	26	40	52	82	86	98	-
General Pico	201.500	-	-	-	-	6	20	40.300
Santa Rosa	176.400	-	-	-	2	6	13	22.932
LA PAMPA	377.900	0	0	0	1	6	17	63.232
05/06	338.500	0	0	0	4	10	19	-
Avellaneda	64.000	-	-	-	-	-	-	0
C. de Gómez	58.500	18	34	34	34	42	79	46.215
Casilda	45.540	3	30	42	47	58	85	38.709
Rafaela	122.000	14	20	20	20	42	65	79.300
V. Tuerto	94.000	1	2	5	6	6	45	42.300
SANTA FE	384.040	8	16	18	19	28	54	206.524
05/06	372.040	22	38	55	67	74	76	-
CATAMARCA	10.000	-	-	-	-	-	-	0
CORRIENTES	6.550	-	-	-	-	-	-	0
CHACO	186.000	-	-	-	-	-	18	33.480
FORMOSA	24.170	-	-	-	-	-	-	0
JUJUY	5.200	-	-	-	-	-	-	0
MISIONES	31.100	-	-	-	-	44	45	13.995
SALTA	43.000	-	-	-	-	-	-	0
SAN LUIS	57.000	-	-	-	-	-	-	0
S. ESTERO	83.000	-	-	-	-	-	-	0
TUCUMAN	30.000	-	-	-	-	-	-	0
TOTAL PAIS	3.357.560	2	4	6	8	15	31	1.037.529
05/06	3.165.090	6	10	18	29	39	48	-

(*) Expectativa de siembra

Las AREAS están expresadas en hectáreas.

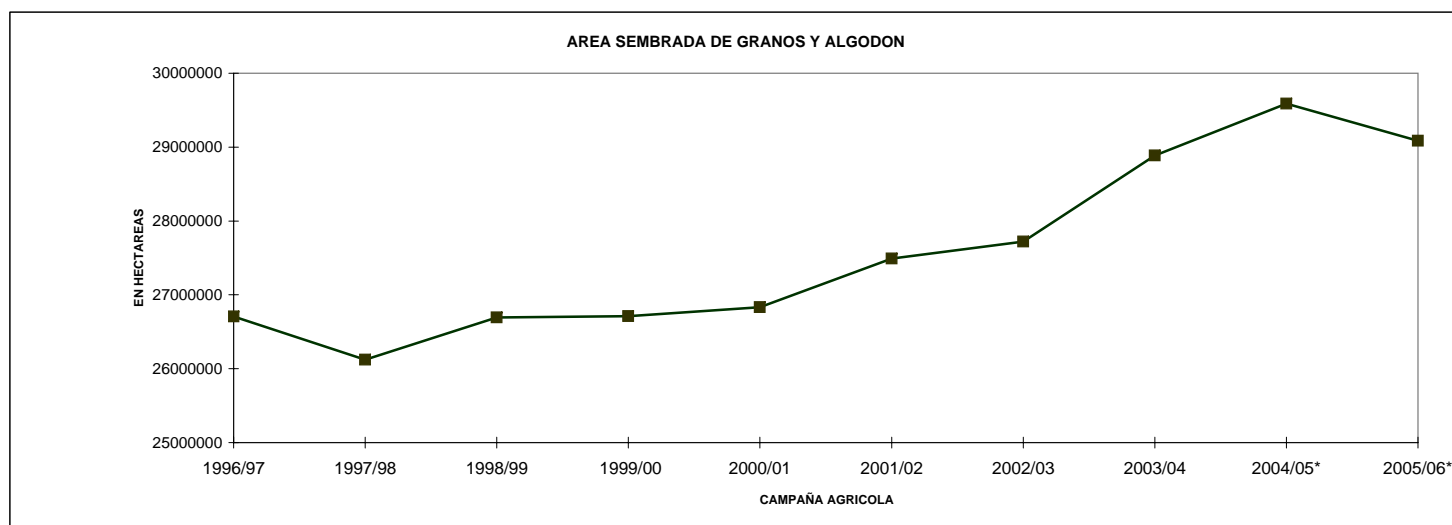
ESTIMACIONES AGRICOLAS

S.A.G.P. y A.

AREA SEMBRADA DE GRANOS Y ALGODÓN
(en hectáreas)

Campañas Agrícolas 1996/97 a 2005/06 (*)

CULTIVOS	1996/97	1997/98	1998/99	1999/00	2000/01	2001/02	2002/03	2003/04	2004/05*	2005/06*
ALPISTE	25000	25000	27000	24000	20000	16000	19000	16000	16000	13000
ARROZ	227000	248000	291000	201000	154000	126000	135000	172000	165000	170000
AVENA	1870000	1789000	1822000	1711000	1664000	1516000	1368000	1344000	1275000	1023000
CEBADA CERVECERA	278100	324000	218000	182000	246000	260000	270000	343000	272000	273000
CEBADA FORRAJERA	29000	19000	24000	20000	16000	16000	14000	25000	28000	22000
CENTENO	380200	353000	372000	365000	373000	336000	338000	340000	294000	207000
MAIZ	4153000	3752000	3268000	3652000	3495000	3064000	3084000	2988000	3400000	3180000
MIJO	121000	107000	89000	91100	79500	55200	50000	50000	28000	31000
SORGO GRANIFERO	804500	920000	880000	819000	698000	592000	593000	545000	617000	572000
TRIGO	7367000	5919000	5453000	6300000	6497000	7109000	6300000	6040000	6260000	5210000
Subtotal Cereales	15254800	13456000	12444000	13365100	13242500	13090200	12171000	11863000	12355000	10701000
CARTAMO	21500	27000	15300	39700	58400	33000	23000	30000	49000	27000
COLZA	-	1500	2200	3875	8700	2150	8000	18000	17000	7000
GIRASOL	3120000	3511400	4212000	3587000	1891000	2050000	2378000	1850000	1970000	2260000
LINO	94000	116000	102000	68000	28000	20000	14000	29000	37000	47000
SOJA	6670000	7176000	8400000	8790000	10665000	11639000	12607000	14525000	14400000	15329000
Subtotal Oleaginosas	9905500	10831900	12731500	12488575	12651100	13744150	15030000	16452000	16473000	17670000
ALGODON	956000	1134000	751000	345000	410000	173100	158000	266000	406000	311000
MANI	329000	407000	337000	219000	252000	222000	157000	170000	211000	174000
POROTO	260000	293000	431000	293000	275000	263000	206000	134000	145000	231000
Subtotal Otros Cultivos	1545000	1834000	1519000	857000	937000	658100	521000	570000	762000	716000
TOTAL	26705300	26121900	26694500	26710675	26830600	27492450	27722000	28885000	29590000	29087000

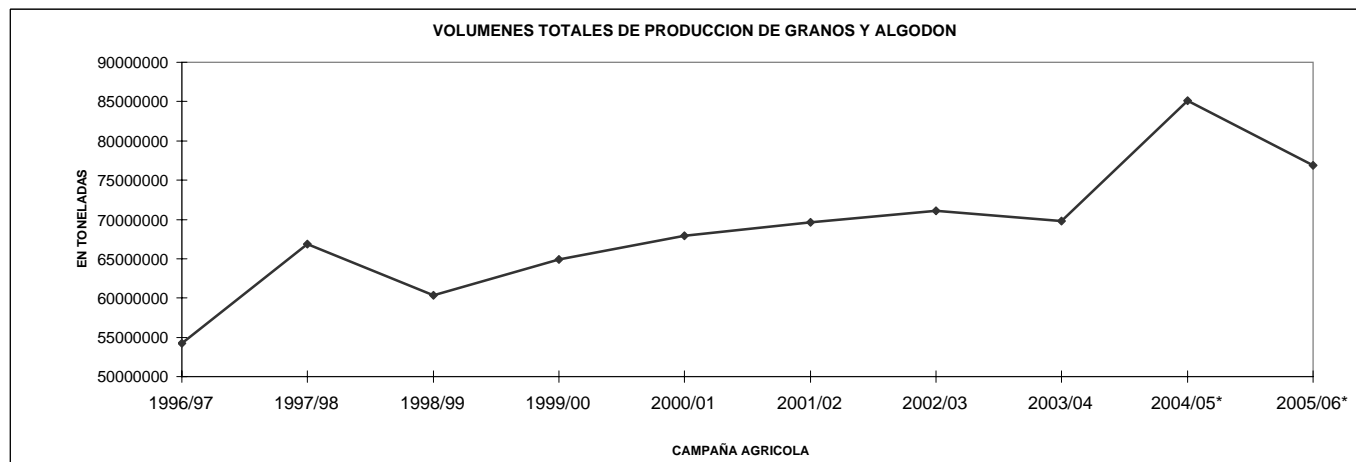


* Estimaciones provisionarias.
12/10/2006
ESTIMACIONES AGRICOLAS- S.A.G.P y A.

VOLUMENES DE PRODUCCION DE GRANOS Y ALGODON
(en ton)

Campañas Agrícolas 1996/97 a 2005/06(*)

CULTIVOS	1996/97	1997/98	1998/99	1999/00	2000/01	2001/02	2002/03	2003/04	2004/05*	2005/06*
ALPISTE	25000	29000	24000	22000	19000	17000	18000	17000	17000	15000
ARROZ	1205000	1011000	1658000	903000	873000	709000	718000	1060000	956000	1175000
AVENA	310000	512000	383000	555000	642000	645000	487500	332000	536000	227000
CEBADA CERVECERA	533000	921000	535000	414000	717000	521000	543000	1000000	886000	795000
CEBADA FORRAJERA	4000	5000	3000	5000	5000	8000	5000	4000	8000	3000
CENTENO	36000	62000	66000	116000	125000	81000	80000	37000	92000	33000
MAIZ	15536000	19360000	13500000	16781000	15360000	14710000	15040000	15000000	20500000	14500000
MIJO	44000	46000	46000	47600	31200	28100	22000	11000	16000	19000
SORGO GRANIFERO	2499000	3762000	3222000	3344000	2909000	2847000	2685000	2160000	2900000	2090000
TRIGO	15914000	14800000	12400000	15300000	15960000	15300000	12301000	14560000	16000000	12600000
Subtotal Cereales	36106000	40508000	31837000	37487600	36641200	34866100	31899500	34181000	41911000	31457000
CARTAMO	13300	24600	9600	30900	47300	23500	13300	18000	51000	18000
COLZA	-	2170	2200	6000	15380	2320	10450	20000	26000	10000
GIRASOL	5450000	5600000	7100000	6000000	3179000	3843000	3714000	3160000	3700000	3800000
LINO	72000	75000	85000	47000	22000	16000	11000	29000	36000	54000
SOJA	11000000	18732000	20000000	20200000	26864000	30000000	34800000	31577000	38300000	40500000
Subtotal Oleaginosas	16535300	24433770	27196800	26283900	30127680	33884820	38548750	34804000	42113000	44382000
ALGODON	1030000	987000	618000	417000	509000	218000	201000	354000	448000	418000
MANI	281000	627000	340000	420000	394000	362000	221000	293000	445000	347000
POROTO	269000	303000	340000	297000	263000	278000	215000	151000	169000	311000
Subtotal Otros Cultivos	1580000	1917000	1298000	1134000	1166000	858000	637000	798000	1062000	1076000
TOTAL	54221300	66858770	60331800	64905500	67934880	69608920	71085250	69783000	85086000	76915000



* Estimaciones provisionarias
12/10/2006
ESTIMACIONES AGRICOLAS - SAGPyA

PRODUCCION DE CULTIVOS EN LA REPUBLICA ARGENTINA
CAMPAÑA: 2005/06 (*)

CULTIVOS	AREA SEMBRADA	AREA NO COSECHADA	AREA COSECHADA	%	RENDIMIENTO (qq/ha) (3)	PRODUCCION (miles ton) (2)*(3)/10
	(en miles de hectáreas)					
	(1)		(2)	(2)/(1)		
CEREALES						
ALPISTE	13	0	13	100,0	11,1	15
ARROZ	170	3	167	98,2	70,4	1175
AVENA	1023	874	149	14,6	15,2	227
CEBADA CERVECERA	273	8	265	97,1	30,0	795
CEBADA FORRAJERA	22	20	2	10,3	14,0	3
CENTENO	207	178	29	14,0	11,4	33
MAIZ	3180	743	2437	76,6	59,5	14500
MIJO	31	20	11	35,5	17,3	19
SORGO GRANIFERO	572	105	467	81,6	44,8	2090
TRIGO	5210	246	4964	95,3	25,4	12600
SUBTOTAL CEREALES	10701	2197	8504	79,5		31457
OLEAGINOSOS						
CARTAMO	27	5	22	81,5	8,2	18
COLZA	7	0	7	100,0	14,3	10
GIRASOL	2260	64	2196	97,2	17,3	3800
LINO	47	3	44	93,6	12,3	54
SOJA	15329	238	15091	98,4	26,8	40500
SUBTOTAL OLEAGINOSOS	17670	310	17360	98,2		44382
OTROS CULTIVOS						
ALGODON	311	6	305	98,1	13,7	418
MANI	174	10	164	94,3	21,2	347
POROTOS	231	0	231	100,0	13,5	311
TOTAL GENERAL	29087	2523	26564	91,3		76915

(*) Cifras provisorias
ESTIMACIONES AGRICOLAS, 12/10/06
SAGPyA

HUMEDAD DEL SUELO Y ASPECTO DEL CULTIVO

Fecha: 6/10/06 al 12/10/06

PROVINCIA	DELEGACION	TRIGO		MAIZ		GIRASOL	
		H	A	H	A	H	A
BUENOS AIRES	BAHIA BLANCA	A	R/B	-	-	-	-
	BOLIVAR	A	B	A	-	A	B
	BRAGADO	A	B/MB	A	-	A/PS	B
	JUNIN	A	B	A	-	-	-
	LINCOLN	A	B/R	A	-	-	-
	PEHUAJO	A	B	A	-	R	B
	PERGAMINO	A	B/MB	A	-	-	-
	PIGÜE	A	B	A	-	-	-
	SALLIQUELO	A	R	A	-	A	-
	TANDIL	A	B	A	-	A/PS	-
	TRES ARROYOS	A	B	A	-	A	-
25 DE MAYO	A	B	A	-	-	-	
CORDOBA	LABOULAYE	R	R	R	-	-	-
	MARCOS JUAREZ	PS/S	B/R	PS	-	-	-
	RIO CUARTO	PS/S	R	PS	-	-	-
	SAN FRANCISCO	PS/S	R/M	R/PS	-	R	B
	VILLA MARIA	S	R/M	S	-	-	-
ENTRE RIOS	PARANA	PS	B/R	PS	-	A/PS	-
	ROSARIO DEL TALA	A/PS	B/R	A/PS	A/R	A/R	-
LA PAMPA	GENERAL PICO	A/R	B	A/R	-	-	-
	SANTA ROSA	A/R	R	A/R	-	A	-
SANTA FE	AVELLANEDA	A/R	B/R/M	-	-	A/R	B/R
	CAÑADA DE GOMEZ	A/R/PS	B/R	A/R/PS	-	A	-
	CASILDA	A/PS	MB/B/R	A	-	-	-
	RAFAELA	A/R/PS	B/R/M	A/R/PS	-	A/PS/S	B
	VENADO TUERTO	A	B/R	A	-	-	-
CATAMARCA	CATAMARCA	A	B/R	-	-	-	-
CORRIENTES	CORRIENTES	-	-	-	-	-	-
CHACO	ROQUE SAENZ PEÑA	A/R	B/R	A/R	-	A/R	R/B
FORMOSA	FORMOSA	-	-	-	-	-	-
JUJUY	JUJUY	A	B	-	-	-	-
MISIONES	POSADAS	-	-	-	-	-	-
SALTA	SALTA	A	B	-	-	-	-
SAN LUIS	SAN LUIS	-	-	-	-	-	-
SANTIAGO DEL ESTERO	SANTIAGO DEL ESTERO	PS	B/R/M	-	-	PS	B/R
TUCUMAN	TUCUMAN	-	-	-	-	-	-

ESTIMACIONES AGRICOLAS- S.A.G.P y A.

REFERENCIAS:

(H) Humedad del suelo

(A) Aspecto del Cultivo

E: Exceso

MB: Muy bueno

A: Adecuado

B: Bueno

R: Regular

R: Regular

PS: Principio de sequía

M: Malo

S: Sequía

**REGISTROS PLUVIOMÉTRICOS DE LA SEMANA
Y ACUMULADOS DEL AÑO ACTUAL Y DEL AÑO ANTERIOR (en mm)**

PROVINCIA	DEPARTAMENTO	LOCALIDAD	4/10 al 10/10 mm	Acumulado Año	
				11/10/05	10/10/06
BUENOS AIRES	ADOLFO ALSINA	Carhué	32	464	486
		Rivera	63	422	382
	ALBERTI	Villa Maza	16	341	406
		Cuartel V	s/d	712	357
	AYACUCHO	Ayacucho	20	562	592
		Azul	45	434	620
	AZUL	Cacharí	38	687	631
		Chillar	30	535	590,5
		Bahía Blanca	23,5	334,1	365,1
	BAHIA BLANCA	Cabildo	21	378,4	425
		BALCARCE	Balcarce	18	389
	BALCARCE	Bosch	22	568,5	529
		Los Pinos	11,5	393,5	510,5
		San Agustín	13,5	362	498
	BARADERO	Baradero	11	523	710
	BARTOLOMÉ MITRE	Arrecifes	33	564	671
	BENITO JUAREZ	Benito Juárez	35,7	454	587,3
		López	30	464	575,6
	BOLIVAR	Bolívar	23,5	601,6	512,9
	BRAGADO	Bragado	s/d	690	834,5
	CAMPANA	Campana	2	521	827
	CAÑUELAS	Cañuelas	0	640	731
	CAP. SARMIENTO	Capitán Sarmiento	6	536	763
	CARLOS CASARES	Bellocq	46	744	591
	CARLOS TEJEDOR	Carlos Tejedor	0,5	620	576
	CARMEN DE ARECO	Carmen de Areco	31	500	666
	CASTELLI	Castelli	29,5	676,1	745,2
	CHACABUCO	Chacabuco	0	582	803
	CHASCOMUS	Chascomús	0	592	501
	CHIVILCOY	Chivilcoy	s/d	607,5	720,1
	COLON	Colón	13	480	609
	CORONEL DORREGO	Coronel Dorrego	20	378,2	278,3
	CORONEL PRINGLES	Coronel Pringles	64	373,9	443
	CORONEL ROSALES	Bajo Hondo	25	378	360,3
		Pehuen Co	23	269	267,5
		Punta Alta	24	377	336
	CORONEL SUAREZ	Coronel Suárez	0,9	413,7	415,2
	DAIREAUX	Daireaux	12	596	422
	DOLORES	Dolores	29	443	575
	EXALT. DE LA CRUZ	Capilla del Señor	s/d	555	659
	F.AMEGHINO	F. Ameghino	8	699	703
	GENERAL ALVEAR	General Alvear	14	623	606
	GONZALEZ CHAVEZ	Adolfo G. Chávez	53	577,5	406,4
	GRAL. ALVARADO	Miramar	53	639,7	567
	GRAL. ARENALES	General Arenales	3	677	622

PROVINCIA	DEPARTAMENTO	LOCALIDAD	4/10 al 10/10 mm	Acumulado Año	
				11/10/05	10/10/06
BUENOS AIRES	GRAL. GUIDO	Labardén	23	591,5	746
	GRAL. LAMADRID	General Lamadrid	27	447	552,5
	GRAL. LAVALLE	General Lavalle	20	705,5	672
	GRAL. MADARIAGA	General Madariaga	57	800	798,5
	GRAL. PINTO	General Pinto	1	776	609
	GRAL. PUEYRREDON	Mar del Plata	29	673	549
	GRAL. VIAMONTE	General Viamonte	0	674	942
	GRAL. VILLEGAS	General Villegas	26	583	594
	GUAMINI	Bonifacio	30	523	395
		Casbas	35	601	549
	GARRÉ	Garré	34	476	418
		Guamini	40	480	541
	HIPOLITO YRIGOYEN	Henderson	5	601	552
	JUNIN	Junín	3	669	723
	LAPRIDA	Laprida	55	575	588
	LAS FLORES	Las Flores	5	574	741
	LEANDRO N. ALEM	Vedia	1	672	550
	LINCOLN	Lincoln	9	765	619
	LOBERIA	Dos Naciones	38	566	598
		Ldo. Matienzo	30	601	437
	LOBOS	Lobería	23	570	484
		Napaleofú	38	649	707
	LUJAN	Pieres	33	586	387
		San Manuel	36	606	500
	LOBOS	Lobos	3	831	630
	LUJAN	Luján	26	640	890
	MAIPU	Maipú	56	806	721,5
	MAR CHIQUITA	Coronel Vidal	22	728	665
		General Pirán	23	669,5	668,5
	MERCEDOS	Vivoratá	28	637	663
		Gowland	s/d	436	611,2
	NAVARRO	Franklin	s/d	572	535
		Navarro	0	543	686
	NECOCHEA	Necochea	51	616,5	406
	NUEVE DE JULIO	Nueve de Julio	s/d	709	660
	OLAVARRIA	Olavarría	27,4	645	472,9
	PATAGONES	Cardenal Cagliero	18,5	248,5	295,5
		Carmen de Patagones	20	230	353
	PEHUAJO	José B. Casas	20	169	281
		Stroeder	20	217	390,5
	PELLEGRINI	Villalonga	12	314,5	263,5
		Pehuajó	26	554,3	514,4
	PERGAMINO	De Bary	29	458	494
		Pellegrini	28	478	520
	PILA	Acevedo	15	569	631
		El Socorro	20	612	550
	PUAN	Pergamino	35	518	537
		Pinzón	5	556	628
	RAMALLO	Rancagua	25	548	614
		Pila	36	547	638,5
	RAMALLO	Bordenave	0	379	396
		Puán	0	326,5	516,5
	RAMALLO	Villa Iris	2	300	328
		Ramallo	5	539	689

PROVINCIA	DEPARTAMENTO	LOCALIDAD	4/10 al 10/10 mm	Acumulado Año	
				11/10/05	10/10/06
BUENOS AIRES	RAUCH	Colman	39	657,5	608
		Egaña	62	539	586
		Miranda	39	518,5	615
	RIVADAVIA	Rauch	50	588	706
		Sansinena	2	466,5	711
	ROJAS	Rojas	20	557	676
	S. ANTONIO DE ARECO	San Antonio de Areco	6	582	776
	SAAVEDRA	Pigüé	0,8	313,5	608,4
	SALADILLO	Saladillo	5	686	665
	SALLIQUELO	Graciarena	20	380	427
		Quenumá	22	463	535
	SALTO	Salliqueló	24	537	518
		Arroyo Dulce	20	458	579
	SAN ANDRÉS DE GILES	Salto	18	509	633
		San Andrés de Giles	18	548	778
	SAN CAYETANO	San Cayetano	41,4	583,8	412,8
	SAN NICOLAS	Conesa	12	485	594
		San Nicolás	10	479	569
	SAN PEDRO	San Pedro	8	598	630
	SUIPACHA	Suipacha	s/d	472	738
	TANDIL	De La Canal	24	601,5	556
		Tandil	29	594,5	633
	TORDILLO	Vela	16	560	528
		Tordillo	29,5	524	611
	TORNQUIST	Tomquist	0	416	479
	TRENQUE LAUQUEN	Trenque Lauquen	7	593,3	625,5
	TRES ARROYOS	Tres Arroyos	44,2	524,8	375,1
	TRES LOMAS	Ing. Thompson	38	507	550
		Tres Lomas	45	534	535
	VEINTICINCO DE MAYO	Veinticinco de Mayo	3	718	681
		Algarrobo	9	305	381
	VILLARINO	Hilario Ascasubi	10	234,5	251,5
		Mayor Buratovich	15	315,5	314,5
		Médanos	18	445,4	386,3
		Montes de Oca	7	223,5	321,5
		Ombucta	20	437	485
		Pedro Luro	10	279	214,5
		Teniente Origone	20	448	294,5
	ZARATE	Zárate	3	533	820

PROVINCIA	DEPARTAMENTO	LOCALIDAD	4/10 al 10/10 mm	Acumulado Año		
				11/10/05	10/10/06	
CÓRDOBA	COLON	Jesús María	0	494	537	
	CRUZ DEL EJE	Cruz del Eje	0	s/d	323	
	GRAL. ROCA	Burmeister	3	487	627	
		Jovita	16	360,5	723	
	GRAL. SAN MARTIN	Villa Huidobro	3	362	611	
		Arroyo Cabral	0	492,5	564	
		Etruria	0	473	417	
	ISCHILIN	Villa María	13	490	421,5	
		Dean Funes	0	458	518	
	JUAREZ CELMAN	Alejandro Roca	0	335	575	
		Bengolea	0	221	203	
		Carnerillo	0	418	431	
		Charras	0	301	295	
		General Cabrera	0	244	473	
		General Deheza	0	305	330	
		La Carlota	0	289	113	
		MARCOS JUAREZ	Arias	0	605	489
		Corral de Bustos	12	537	598	
		Cruz Alta	15	602	554	
	PTE. R. SAENZ PEÑA	Marcos Juárez	15	569	581	
		General Levalle	3	573	516	
	RIO CUARTO	La Cesira	3	479	530,8	
		Laboulaye	5	497,8	470,5	
		Adelia María	0	428	507	
		Berrotarán	0	417	495	
		C. Baigorria	0	406	412	
		Chaján	0	455	358	
		Coronel Moldes	0	335	366	
		Las Acequias	0	521	347	
		Río Cuarto	0	513	374	
		Sampacho	0	467	350	
	RIO PRIMERO	San Basilio	0	404	363	
		V. Mackena	0	332	416	
	RIO SEGUNDO	Monte Cristo	3	482	519	
		Las Junturas	4	687	515	
	SAN JUSTO	Oncativo	0	610	490	
		Villa Pilar	13	554	521	
		Freyre	0	606	536,5	
		Las Varas	1,5	736	530	
	SANTA MARIA TERCERO ARRIBA	Porteña	0	540,9	430,3	
		San Francisco	0	674,2	582,5	
		Tránsito	3	549	498	
		Despeñaderos	0	520	367,5	
		Río Tercero	0	605	426	
		Hernando	0	491	390	
	TOTAL TULUMBA UNION	James Craik	0	533	425,5	
		Villa del Totoral	0	344	623,5	
		S. José de la Dormida	0	513	506	
		Bell Ville	0	579	563	
		Canals	0	498	541	
Idiazábal		0	602	580		
Monte Maíz	3	541	585			
Noetinger	0	633	656			

PROVINCIA	DEPARTAMENTO	LOCALIDAD	4/10 al 10/10 mm	Acumulado Año	
				11/10/05	10/10/06
SAN LUIS	CHACABUCO GOB. DUPUY	Villa del Carmen	0	130	150
		Buena Esperanza	0	188	217
		Fortuna	0	243	144
	GRAL. PEDERNERA	Nueva Galia	0	191	121
		Justo Daract	0	292	184
		La Toma	0	142	262
		Naschel	0	141	231
		Villa Mercedes	0	274	192
ENTRE RÍOS	SAN SALVADOR	San Salvador	65,5	1111	512
		CONCORDIA	Concordia	56	1482
	DIAMANTE	Aldea Protestante	6	843	457
		Costa Grande	2	891	525
		Diamante	6	926	355
	FEDERACION	Chajarí	64	1038	600
	FEDERAL	Federal	55	1455	585
	FELICIANO	Feliciano	90	1108	585
	GUALEGUAY	Gualeguay	0	834,5	618,5
	GUALEGUAYCHU	Pehuajó Norte	24	775,5	555
		LA PAZ	La Paz	84	1358
	NOGOYA	Lucas Gonzalez	1	777,5	476
	PARANA	Cerrito	11	1158	500
		Oro Verde	11	959	389
	TALA	Rosario del Tala	13,5	1247,5	552,5
	URUGUAY	C. del Uruguay	82	971,6	480,2
	VICTORIA	Victoria	0	797,5	614,5
	VILLAGUAY	Villaguay	56	906	435,5

PROVINCIA	DEPARTAMENTO	LOCALIDAD	4/10 al 10/10 mm	Acumulado Año		
				11/10/05	10/10/06	
LA PAMPA	ATREUCO	Cereales	0	269	260,5	
		Doblas	0	361,5	345,5	
		Macachín	0	279	317	
		Miguel Riglos	0	356	332,5	
		P.C.Rolón	0	258,5	414,5	
		Rolón	0	263	382,5	
		T. M. Anchorena	0	261	210	
		CAPITAL	Anguil	0	504	385,5
			Santa Rosa	0	319	406,4
		CATRILO	Catriló	0	407	361
	La Gloria		0	243	336	
	Lonquimay		0	379	272,5	
	P. C. Catriló		0	400,5	370,5	
	CHAPALEUFU	Uriburu	0	432	373,5	
		Bernardo Larroudé	s/d	433	367,5	
		Ceballos	s/d	299	368	
		Cnel. Hilario Lagos	s/d	322	486	
		Intendente Alvear	s/d	369	608	
		Sarah	s/d	348	418	
		Vértiz	s/d	331	318	
		CONHELLO	Conhella	s/d	350	401
	Eduardo Castex		s/d	277	363	
	Mauricio Mayer		s/d	383	338	
	Montes Nievas		s/d	407	344	
	Rucanello		s/d	260	296	
	Winifreda		s/d	395	327	
	GUATRACHÉ	Alpachiri	0	212,5	338,5	
		General M. J. Campos	0	250	256,5	
		Guatraché	0	226	299,5	
		Perú	0	186	210	
		Santa Teresa	0	s/d	357	
	HUCAL	Abramo	0	213	251,5	
		Bernasconi	0	244,5	295,5	
		General San Martín	0	221	310,5	
		Jacinto Aráuz	0	203	346,5	
	MARACO	Agustoni	s/d	385	349	
		Dorila	s/d	304	290	
		General Pico	s/d	495	407	
		Speluzzi	s/d	377	419	
		Trebolares	s/d	458	420	
	QUEMU-QUEMU	Colonia Barón	s/d	355	495	
		Miguel Cané	s/d	399	410	
		Quemú Quemú	s/d	335	447	
		Relmo	s/d	289	329	
	RANCUL	Villa Mirasol	s/d	357	473	
		Caleufu	s/d	442	379	
		Chamaico	s/d	396	411	
		Ing. Foster	s/d	357	264	
		La Maruja	s/d	403	243	
		Parera	s/d	341	457	
		Pichi Huinca	s/d	351	293	
		Quetrequén	s/d	351	576	
		Rancul	s/d	406	372	

PROVINCIA	DEPARTAMENTO	LOCALIDAD	4/10 al 10/10 mm	Acumulado Año	
				11/10/05	10/10/06
LA PAMPA	REALICO	Alta Italia	s/d	482	361
		Embajador Martini	s/d	553	384
		Falucho	s/d	370	406
		Ing. Luiggi	s/d	527	353
		Maisonnavé	s/d	359	360
		Ojeda	s/d	396	330
		Realicó	s/d	329	515
		Van Praet	s/d	445	352
	TOAY	Naicó	0	229	217
		Toay	0	467	631
	TRENEL	Arata	s/d	375	490
		Metileo	s/d	336	341
		Trenel	s/d	428	379
	UTRACAN	Ataliva Roca	0	304,5	349,5
		Chacharramendi	0	133,5	134,5
		Col. Santa María	0	229,5	279
		General Acha	0	350,5	320
		P.C. Padre Buodo	0	302	293,5
		Quehué	0	274	388
		Unanue	0	184,5	372,5

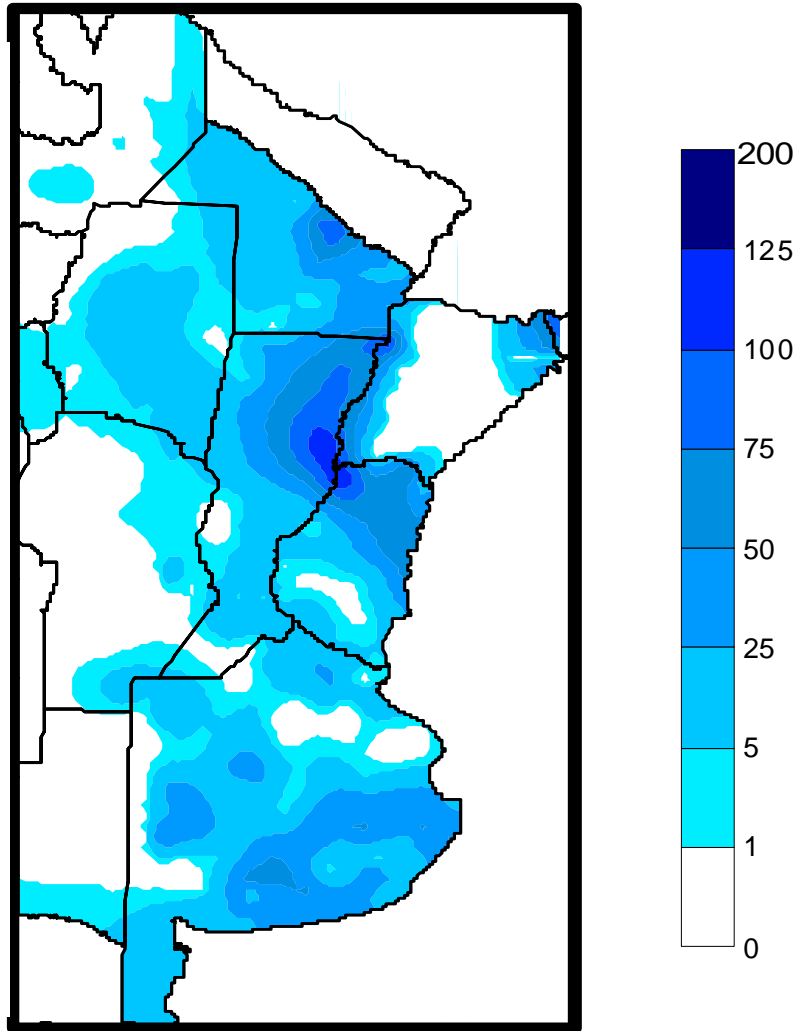
PROVINCIA	DEPARTAMENTO	LOCALIDAD	4/10 al 10/10 mm	Acumulado Año		
				11/10/05	10/10/06	
SANTA FE	BELGRANO	Armstrong	9	779	758	
		Montes de Oca	7	704	432,5	
	CASEROS	Bouquet	6	786	444	
		Casilda	10	903	755	
	CASTELLANOS	Chañar Ladeado	20	432	499	
		María Juana	19	826	489	
	CONSTITUCION	Rafaela	7	767	570	
		Bombal	12	524	490	
	GARAY	Sargento Cabral	5	631	541	
		Helvecia	51	1196	766	
	GRAL. LOPEZ	Carreras	0	494,1	573	
		Chovet	0	487	527	
		Maggiolo	0	405,6	473,7	
		María Teresa	0	479	505	
		Teodelina	0	516,5	460	
	GRAL. OBLIGADO	Venado Tuerto	0	330	565,9	
		Florencia	141	697	383	
		Reconquista	67	688	705	
	IRIONDO	Cañada de Gómez	4	692	608	
		Totoras	12	776	660	
		Villa Eloísa	15	817	530	
	LA CAPITAL	Santa Fe	5	899	647	
	LAS COLONIAS	Humboldt	8	903	710	
		Santo Domingo	10	836	732	
	NUEVE DE JULIO	Sta. Clara Buena Vista	10	858	472	
		El Nochero	31	426	280	
	ROSARIO	Tostado	33	649	361	
		Arroyo Seco	18	854	531	
		Soldini	20	557,5	744,8	
	SAN CRISTOBAL	Ceres	23	720	475	
	SAN JAVIER	San Javier	136	1139	694	
	SAN JERONIMO	Monje	4	863	660	
		Maciel	2	970	696	
	SAN JUSTO	San Genaro	3	746	525	
		San Justo	42	1014	667	
	SAN LORENZO	Pujato	3	665	573,5	
		Ricardone	0	677	629	
	SAN MARTIN	Cañada Rosquín	25	781	491	
		Landeta	5	800	508	
		S.Mtín. de las Escobas	25	753	507	
	VERA	Calchaquí	125	734	696	
		Intiyaco	81	659	383	
		Vera	78	572	704	
	SANTIAGO DEL ESTERO	AGUIRRE	Pinto	3	897	348,5
		ALBERDI	Campo Gallo	2	60	569,5
			Sachayoj	2	17	243,5
		BELGRANO	Bandera	11	692	406
			COPO	3	18	156,5
		CHOYA	Pampa de los Guanacos	2	14	291,5
			Frías	30	8	106
		GRAL. TABOADA	Añatuya	7	302	305,5
			Los Juríes	0	466	296,5
		GUASAYAN	San Pedro de Guasayán	6	131	603,5
		J. F. IBARRA	Campo del Cielo	1	474	112
			Suncho Corral	4	26	211
		JIMENEZ	Bobadal	1	8	212,5
			Isca Yacú	5	225	300,5
		LA BANDA	La Banda	20	18	366
		MORENO	Quimilí	12	39	364,7
PELLEGRINI		Nueva Esperanza	5	21	229	
		Rapelli	s/d	264	82	

PROVINCIA	DEPARTAMENTO	LOCALIDAD	4/10 al 10/10 mm	Acumulado Año	
				11/10/05	10/10/06
CHACO	ALMIRANTE BROWN	Cpción. del Bermejo	25	252	324
		Los Frentones	10	200	363
		Pampa del Infierno	20	281	330
	BERMEJO	Taco Pozo	0	246	407
		Las Palmas	46	548	715
		Puerto Bermejo	58	544	826
	CDTE. FERNANDEZ	Pcia. Roque S.Peña	31	383	335
	CHACABUCO	Charata	7	342	608
	DOCE DE OCTUBRE	Gancedo	10	449	330
		General Pinedo	7	282	432
	DOS DE ABRIL	Hermoso Campo	3	410	362
	F. J. STA. MARIA de ORO	Chorotis	0	551	406
		Santa Sylvina	2	470	409
	GENERAL BELGRANO	Corzuela	25	316	351
	GENERAL DONOVAN	La Escondida.	33	625	330
		Makallé	25	543	439
	GRAL. GÜEMES	Colonia Miraflores	0	319	377
		Fuerte Esperanza	20	235	412
		Juan José Castelli	80	352	355
		Nueva Pompeya	20	218	117
		Puerto Lavalle	30	s/d	183
	INDEPENDENCIA	Avia Terai	40	276	398
		Campo Largo	20	260	419
		Napenay	50	332	417
	LIB. GRAL. SAN MARTIN	Ciervo Petiso	39	573	414
		Lib.General San Martín	50	564	571
		Pampa Almirón	0	390	424
		Pampa del Indio	70	379	597
		Pcia. Roca	25	446	467
	LIBERTAD	Puerto Tirol	23	549	403
	MAIPU	Tres Isletas	81	349	516
	MYR. LUIS FONTANA	Cnel. Du Graty	12	470	562
		Villa Angela	6	489	656
	NUEVE DE JULIO	Las Breñas	8	296	385
		O'HIGGINS	La Clotilde	6	508
		La Tigra	22	394	402
		San Bernardo	3	647	539
	PCIA. DE LA PLAZA.	Pcia. de la Plaza	30	676	424
		PRIMERO DE MAYO	Colonia Benitez	44	620
		Margarita Belén	60	627	639
	QUITILIPÍ	El Tacuruzal	30	332	505
		Quitilipi	27	497	342
	SAN FERNANDO	Basail	40	679	460
		Resistencia	26	615	440
	SAN LORENZO	Samuhú	3	455	387
		Villa Berthet	12	509	478
	SARGENTO CABRAL	Capitán Solari	25	515	623
		Colonia Elisa	30	594	413
		Colonia Las Garcitas	25	555	376
		Colonias Unidas	40	525	452
	TAPENAGA	Ahumonia	45	574	372
		Charadai	32	626	458
	VEINTICINCO DE MAYO	Machagai	25	515	495

PROVINCIA	DEPARTAMENTO	LOCALIDAD	4/10 al 10/10 mm	Acumulado Año	
				11/10/05	10/10/06
MISIONES	CAPITAL	Posadas	116	257	379
CORRIENTES	BELLA VISTA	Bella Vista	s/d	10	268
	CAPITAL	Corrientes	s/d	0	350,4
	CONCEPCION	Concepción	s/d	0	288
		Tabay	s/d	15	40
	CURUZU CUATIA	Curuzú Cuatiá	s/d	50	570
	EMPEDRADO	El Sombrero	s/d	0	94
		Empedrado	s/d	0	138
	ESQUINA	Esquina	s/d	41	598,3
	GENERAL ALVEAR	Alvear	s/d	71	304
	GENERAL PAZ	Caa Catí	s/d	0	25
		Itá Ibaté	s/d	25	181
	GOYA	Goya	s/d	0	421
	ITUZAINGO	Ituzaingo	s/d	70	480
		San Carlos	s/d	9	88
	LAVALLE	Gob. Martínez	s/d	44	20
		Santa Lucía	s/d	0	494
	MBURUCUYA	Mburucuyá	s/d	75	0
	MERCEDES	Felipe Yofré	s/d	67	277
		Mariano Loza	s/d	40	155
		Mercedes	s/d	73,1	449,7
	MONTE CASEROS	Mocoretá	s/d	65	324
		Monte Caseros	s/d	186,5	655,2
	PASO DE LOS LIBRES	Paso de los Libres	s/d	70	401,5
	SALADAS	Saladas	s/d	30	100
	SAN COSME	San Cosme	s/d	5	255
	SAN MARTIN	Colonia Carlos Pellegrini	s/d	60	168
		La Cruz	s/d	0	362
	SAN MIGUEL	Loreto	s/d	16	263
	SAN ROQUE	9 de Julio	s/d	49	300
		Chavarría	s/d	0	382
	San Roque	s/d	0	147	
SANTO TOME	Garruchos	s/d	35	450	
	Santo Tomé	s/d	115	789	
	SAUCE	Sauce	s/d	22	215
SALTA	ANTA	J. V. Gonzalez	0	301	672
		Las Lajitas	2	477	752
		Piquete Cabado	0	458	595
		Saravia	0	484	609
		Talavera	0	250	485
	CANDELARIA	Candelaria	0	265	556
	GENERAL GÜEMES	Güemes	0	312	607
	GRAL. J. DE SAN MARTIN	Embarcación	0	360	987
		Pocitos	s/d	177	s/d
		Tartagal	0	399	1257
	METAN	El Galpón	0	316	703
		Metán	3	256	811
	ORAN	Orán	0	323	947
Pichanal		0	341	856	
ROS. DE LA FRONTERA	Rosario de la Frontera	0	276	628	
JUJUY	EL CARMEN	Ciudad Perico	0	284	529
		El Carmen	0	279	435
		Pampa Blanca	0	225	399
	GENERAL BELGRANO	Capital	0	331	522
	LEDESMA	Ledesma	s/d	355	s/d
		Palpalá	0	337	478
	SAN PEDRO	San Pedro	s/d	348	29
SANTA BARBARA	Santa Bárbara	s/d	359	s/d	
CATAMARCA	SANTA ROSA	El Bañado	5	351	500
		Los Altos	4	334	457
		San Pedro	4	290	452

MAPA DE PRECIPITACIONES

SEMANA 04/10/06 al 10/10/06



Fuente: Dirección de Coordinación de Delegaciones